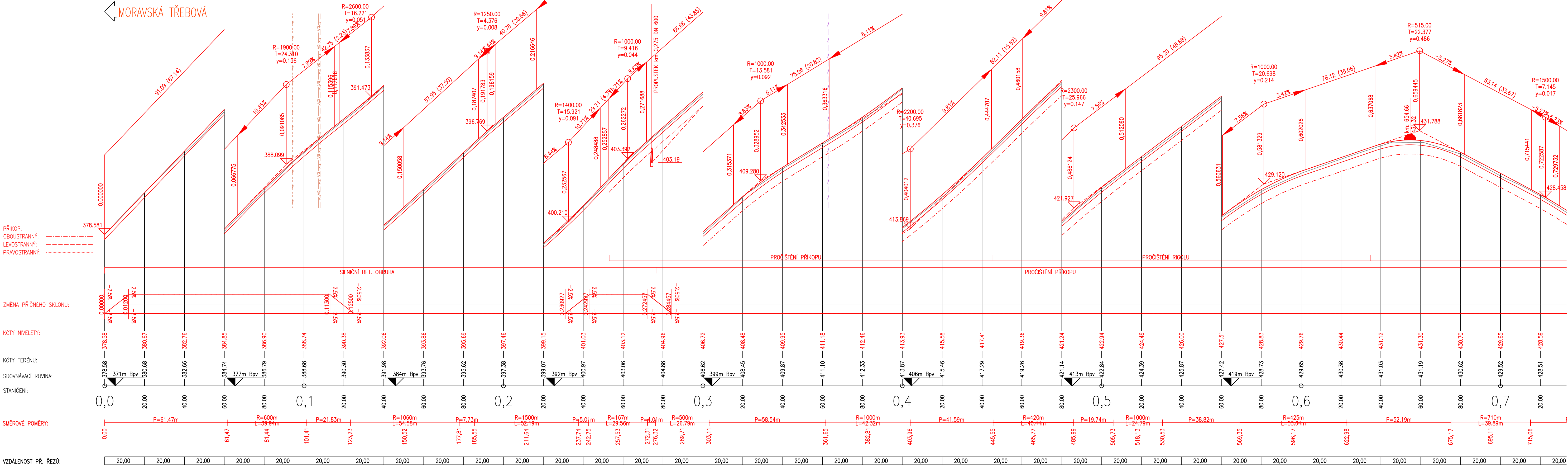


KRAJ:
KATASTRÁLNÍ ÚZEMÍ:
PARCELY:
DRUH POZEMKŮ:

PARDUBICKÝ (CZ053)	MORAVSKÁ TŘEBOVÁ [698806]			LINHARTICE [683868]	PARDUBICKÝ (CZ053)
MORAVSKÁ TŘEBOVÁ [698806]					LINHARTICE [683868]
2040/5	2040/10	2040/10	3458		3458
OSTATNÍ PLOCHA	OSTATNÍ PLOCHA	OSTATNÍ PLOCHA	OSTATNÍ PLOCHA		OSTATNÍ PLOCHA





MORAVSKÁ TŘEBOVÁ

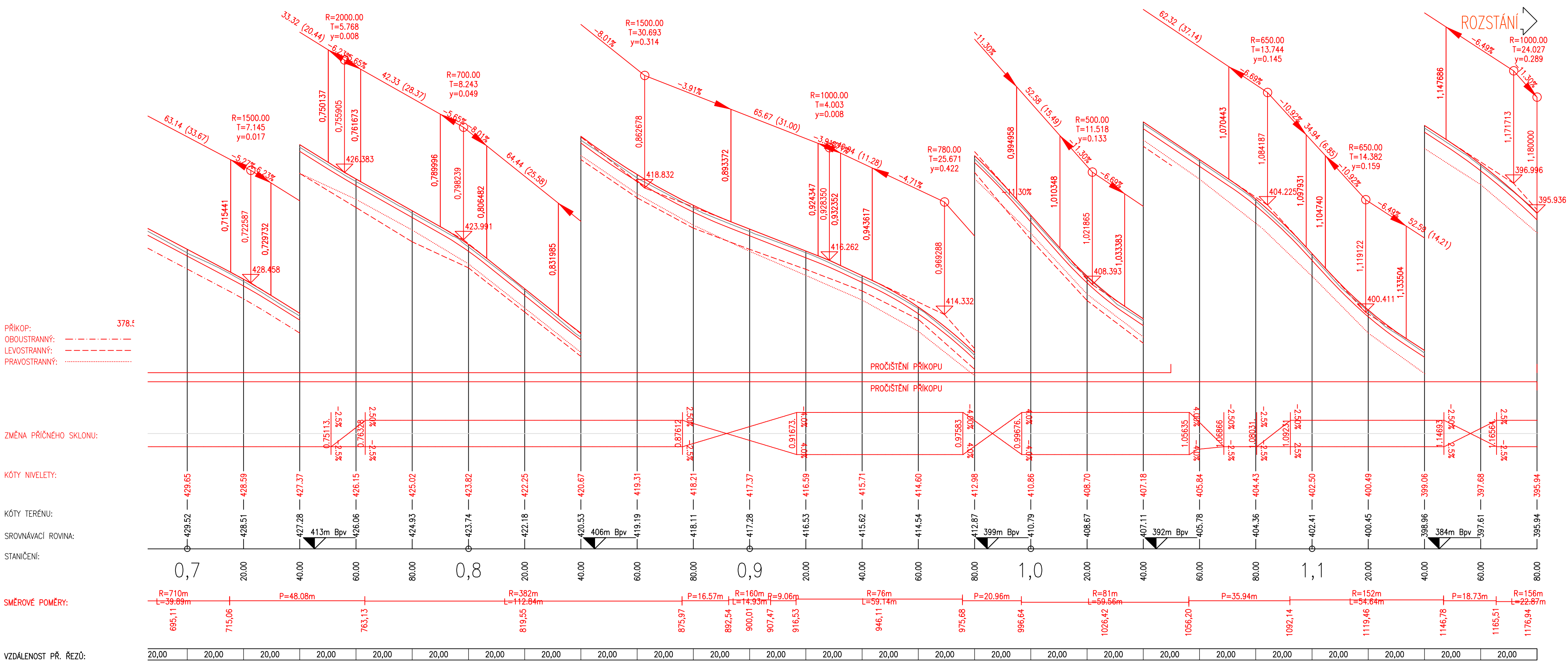


KRAJ:
KATASTRÁLNÍ ÚZEMÍ:
PARCELY:
DRUH POZEMKŮ:

PARDUBICKÝ (CZ053) LINHARTICE (683668) 3458 OSTATNÍ PLOCHA	PARDUBICKÝ (CZ053) LINHARTICE (683668) 3458 OSTATNÍ PLOCHA
---	---

LEGENDA INŽENÝRSKÝCH SÍTÍ:

	ELEKTRICKÉ VEDENÍ NN PODZEMNÍ – ČEZ DISTRIBUCE a.s.
	ELEKTRICKÉ VEDENÍ VN NADZEMNÍ – ČEZ DISTRIBUCE a.s.
	PODZEMNÍ SDĚLOVACÍ VEDENÍ – CETIN a.s.
	VODOVODNÍ ŘÁD – VHOS a.s.
	KANALIZACE – VHOS a.s.
	VEDENÍ VEŘEJNÉHO OSVĚTLENÍ – MĚSTO MORAVSKÁ TŘEBOVÁ



SO 121

PDPS

SOURAŽNÝ SYSTÉM:

S-ITSK

VÝŠKOVÝ SYSTÉM:

BpV

KRESLIL:

ING. JIŘÍ HERNYEK

ZPRACOVAL:

ING. JIŘÍ HERNEK

TECHNICKÁ KONTROLA:

ING. LUKÁŠ TOBĚŠ

ZODPOVĚDNÝ PROJEKTANT:

ING. LUKÁŠ TOBĚŠ

HLAVNÍ PROJEKTANT:

ING. JAN BURSA

KRAJ: PARDUBICKÝ

OKRES: SVITAVY

OBEČ: MORAVSKÁ TŘEBOVÁ, ROZSTÁNÍ

INVESTOR: SPRÁVA A ÚDRŽBA SILNIC PARDUBICKÉHO KRAJE

AKCE:

SILNICE III/36825 MORAVSKÁ TŘEBOVÁ – ROZSTÁNÍ

OBJEKT:

SO 121 – SILNICE III/36825 km 0,000 – 1,180

OBŠAH:

PODÉLNÝ PROFIL

MDS

PROJEKT

FOSTEROVA Č.P. 173, 566 01 SVITAVY MÝTO

EMAIL: MDS@MDSPROJEKT.CZ

STUPEŇ:

PPPS

ZAK.ČÍSLO:

3073–24–3

ARCHIVNÍ ČÍSLO:

3073

DATUM:

04/2024

FORMÁT:

B4M

MĚŘITKO:

1:1000/100

ČÍSLO SOUPRAVY:

ČÍSLO PRÍLOHY:

D.1.3.